

GKBRIOS 6733.3.2011

Dubicze Cerkiewne 04.11.2011r.

DECYZJA
lokalizacji inwestycji celu publicznego

STAROSTWO POWIATOWE
w HAJNÓWCE
WYDZIAŁ ARCHITEKTURY I BUDOWNICTWA
17-200 Hajnówka, ul. A. Zina 1
tel. (085) 682 53 70, 682 30 50, fax (085) 682 42 20

Na podst. art. 59 ust. 1, art. 54, art. 60 ust. 1 i 4 w związku z art. 61 ustawy z dnia 27 marca 2003 r. o planowaniu i zagospodarowaniu przestrzennym (Dz. U. Nr 80, poz. 717 z późn. zm.); § 3 rozporządzenia Ministra Infrastruktury z dnia 26 sierpnia 2003r. w sprawie sposobu ustalania wymagań dotyczących nowej zabudowy i zagospodarowania terenu w przypadku braku miejscowego planu zagospodarowania przestrzennego (Dz.U. Nr 164, poz. 1588); rozporządzenia Ministra Infrastruktury z dnia 26 sierpnia 2003r. w sprawie oznaczeń i nazewnictwa stosowanych w decyzji o ustaleniu lokalizacji inwestycji celu publicznego oraz w decyzji o warunkach zabudowy (Dz.U. Nr 164, poz. 1589) a także art. 104 Kodeksu Postępowania Administracyjnego (Dz.U. z 2000r. Nr 98 poz. 1071 z późn. zm.)

po rozpatrzeniu wniosku Gminy Dubicze Cerkiewne, 17-204 Dubicze Cerkiewne, ul. Główna 65 z dnia 02.09.2011 r., w przedmiocie ustalenia lokalizacji celu publicznego dla inwestycji polegającej na:

- budowie kanalizacji sanitarnej grawitacyjnej, tłocznej i przepompowni ścieków we wsi Koryciski, Stary Kornin i Jagodniki wraz z przyłączem energetycznym do zasilania wymienionych przepompowni oraz kanału tłoczego w obrębie geodezyjnym wsi Jagodniki i Siemiwołoki, gmina Dubicze Cerkiewne
- budowie oczyszczalni ścieków o przepustowości ok. 60m³ (składającej się z kontenera z betonu, zbiornika retencyjnego na oczyszczone ścieki, kanału odprowadzającego oczyszczone ścieki do rowu melioracyjnego i przyłącza energetycznego do zasilania oczyszczalni) umiejscowionej w obrębie wsi Stary Kornin dla miejscowości Jagodniki, Stary Kornin, Koryciski, gmina Dubicze Cerkiewne

U S T A L A M

lokalizację inwestycji celu publicznego

1) Rodzaj inwestycji: inwestycja liniowa oraz kubaturowa (oczyszczalnia ścieków)

Funkcja zabudowy i zagospodarowania terenu

Budowa systemu kanalizacyjnego w miejscowości Koryciski i Stary Kornin poprzez wykonanie kanalizacji sanitarnej w technologii tradycyjnej z wykorzystaniem rur i studzienek rewizyjnych z PVC w systemie grawitacyjno-tłocznym z przepompowniami ścieków i kanału tłoczego w obrębie geodezyjnym wsi Jagodniki i Siemiwołoki oraz budowa oczyszczalni ścieków o przepustowości ok. 60m³ (składającej się z kontenera z betonu, zbiornika retencyjnego na oczyszczone ścieki, kanału odprowadzającego oczyszczone ścieki do rowu melioracyjnego i przyłącza energetycznego do zasilania oczyszczalni) umiejscowionej w obrębie wsi Stary Kornin dla miejscowości Jagodniki, Stary Kornin, Koryciski, gminy Dubicze Cerkiewne.

Przedsięwzięcie obejmuje działki (obręb Stary Kornin) ozn. nr geod. 54, 217, 269, 274 - droga powiatowa; nr 175, 213, 218, 251 - drogi gminne gminy Dubicze Cerkiewne; nr 394 - nieruchomość gminy Dubicze Cerkiewne; nr 168, 169, 170, 171, 172, 173, 174, 198, 214, 215, 216, 265/2, 266, 267, 268, 377, 378, 398 - własność prywatna; w obrębie Jagodniki przedsięwzięcie obejmuje działki nr 210, 211 - droga powiatowa; nr 306 - droga gminna gminy Dubicze Cerkiewne, nr 180/2 - nieruchomość gminy Dubicze Cerkiewne; nr 213, 214, 216, 239, 240, 243, 246, 248, 250, 252, 295, 296, 297, 298, 299, 300, 301, 302, 303 - własność prywatna; w obrębie Koryciski przedsięwzięcie obejmuje działki nr 39 - kanał Koryciski - Marszałek Województwa Podlaskiego,

- 1 -

za zgodność z oryginałem
uprawniony projektant
mgr inż. Maria Jolanta Juszczynska

9
nr 58, 174 - droga powiatowa; nr 51/1, 54/1, 59, 61 - własność prywatna; nr 38, 63 - drogi gminne gminy Dubicze Cerkiewne, nr 105 - nieruchomość gminy Dubicze Cerkiewne; w obrębie Siemiwołoki przedsięwzięcie obejmuje działki nr 60 - droga powiatowa; 49, 65 - drogi gminne gminy Dubicze Cerkiewne; nr 61 - nieruchomość gminy Dubicze Cerkiewne; nr 62, 66, 67, 68, 73, 74, 75, 76, 77 - własność prywatna.

Linie rozgraniczające teren inwestycji wyznaczono na kopii mapy ewidencyjnej w skali 1:5000 linią ciągłą koloru zielonego stanowiącej zał. nr 1 do niniejszej decyzji, znajdujący się w aktach sprawy i wydany wnioskodawcy.

2) Warunki i szczegółowe zasady zagospodarowania terenu oraz jego zabudowy wynikające z przepisów odrębnych:

a) warunki i wymagania ochrony i kształtowania ład przestrzennego:

Należy spełnić warunki i wymagania wynikające z przepisów, a w szczególności:

- z ustawą z dnia 07 lipca 1994r. Prawo budowlane (Dz.U. z 2010r. Nr 243, poz 1623 z późn. zm.) - art.5, ust. 1, pkt 1. lit. d, zgodnie z którym obiekt budowlany wraz ze związanymi z nim urządzeniami budowlanymi należy, biorąc pod uwagę przewidywany okres użytkowania, projektować i budować w sposób określony w przepisach, w tym techniczno budowlanych oraz zgodnie z zasadami wiedzy technicznej.
- z ustawą z dnia 27 kwietnia 2001r. Prawo ochrony środowiska. (Dz.U. z 2008r. Nr 25, poz. 150 z późn. zm.), m.in. art 74 ust 1 zgodnie z treścią którego, w trakcie przygotowywania i realizacji inwestycji należy zapewnić oszczędne korzystanie z terenu,
- z ustawą z dnia 27 kwietnia 2001r o odpadach (Dz.U. z 2007r. Nr 39, poz. 251),
- ustawą z dnia 16 kwietnia 2004r o ochronie przyrody (Dz.U. z 2009r. Nr 151, poz. 1220 z późn. zm.).
- z ustawą z 21 marca 1985r. o drogach publicznych (Dz.U. z 2007r. Nr 19, poz. 115),

b) ochrona środowiska i zdrowia ludzi, dziedzictwa kulturowego i zabytków oraz dóbr kultury współczesnej:

- projekt budowlany oraz zagospodarowanie terenu winny uwzględniać wymogi ochrony środowiska w rozumieniu przepisów ustawy z dnia 27 kwietnia 2001 r. Prawo ochrony środowiska (Dz. U. z 2008 r. Nr 25, poz. 150 z późn. zm.); zgodnie z art. 76 nowo-zbudowany lub zmodernizowany obiekt budowlany, zespół obiektów lub instalacja nie mogą być oddane do użytku, jeżeli nie spełniają wymagań ochrony środowiska,
- teren inwestycji nie jest objęty ochroną w rozumieniu przepisów ustawy o ochronie przyrody, nie jest również objęty żadną z form ochrony konserwatorskiej, nie ustala się zatem w tym zakresie żadnych wymagań. Teren objęty wnioskiem inwestora nie jest położony w rejonie Obszaru Chronionego Krajobrazu "Puszcza Białowieska" podlegającym ochronie prawnej ze względu na walory środowiska przyrodniczego, gdzie obowiązują ustalenia rozporządzenia Nr 7/05 Wojewody Podlaskiego z dnia 25 lutego 2005r. (Dz. Urz. Woj. Podlaskiego Nr 54, poz. 720). Od specjalnego obszaru siedlisk "Jelonka" w ramach sieci Natura 2000 (PLH 200019) inwestycja znajdować się będzie w odległości ok. 3 km,
- inwestycję należy realizować i eksploatować z zastosowaniem rozwiązań chroniących środowisko – zgodnie z ustaleniami zawartymi w decyzji o środowiskowych uwarunkowaniach znak: GKBRiOŚ 6220.1.2011 wydanej w dniu 18.07.2011r. przez Wójta Gminy Dubicze Cerkiewne, przy założeniu, że ewentualne uciążliwości będą się mieściły w granicach terenu przedsięwzięcia

za zgodność z oryginałem - 2 -
uprawniony projektant
mgr inż. Maria Jolanta Juszczczyńska

c) ustalenia w zakresie obsługi w urzędzenia infrastruktury technicznej i komunikacji:

- zaopatrzenie w media infrastruktury technicznej:
 - zaopatrzenie w wodę - przy realizacji oczyszczalni ścieków w obrębie wsi Stary Kornin z wodociągu gminnego,
 - zaopatrzenie w energię elektryczną - z projektowanych przyłączy energetycznych, na warunkach PGE Dystrybucja Lublin Sp. z o.o. Zakład Sieci Bielsk Podlaski,
 - zaopatrzenie w energię ciepłą - nie dotyczy.

d) wymagania dotyczące ochrony interesów osób trzecich:

Inwestycję należy projektować, realizować i utrzymywać w sposób zapewniający spełnienie podstawowych wymagań dotyczących bezpieczeństwa pożarowego, bezpieczeństwa użytkowania, a także w sposób zapewniający ochronę uzasadnionych interesów osób trzecich, w tym m.in. ochronę przed pozbawieniem:

- dostępu do drogi publicznej,
- możliwości korzystania z urządzeń infrastruktury technicznej,
- uciążliwościami powodowanymi przez hałas, wibracje, zakłócenia elektryczne itp.,
- zanieczyszczeniem powietrza, wody, gleby.

e) inne wymagania wynikające z przepisów szczególnych:

Przed przystąpieniem do realizacji inwestycji należy:

1. Opracować projekt budowlany zgodnie z przepisami art. 5 ustawy z dnia 7 lipca 1994r. Prawo budowlane (Dz.U. z 2010r. Nr 243, poz 1623 z późn. zm.), oraz zgodnie z Rozporządzeniem z dnia 3 lipca 2003r. w sprawie szczegółowego zakresu i formy projektu budowlanego (Dz.U. Nr 120, poz. 1133 z późn.zm.).
2. Wystąpić z wnioskiem do Starosty Hajnowskiego celem uzyskania pozwolenia wodnoprawnego, zgodnie z art.122 ust. 1 pkt 3, 7 ustawy z dnia 18 lipca 2001r. Prawo wodne (Dz.U. z 2005r. Nr 239, poz. 2019, z późn. zm.) - na wykonanie urządzeń wodnych oraz gromadzenia ścieków należy uzyskać stosowne pozwolenie wodnoprawne;
3. Wystąpić z wnioskiem do Starosty Hajnowskiego w wydanie pozwolenia na budowę. Do wniosku należy dołączyć:
 - projekt zagospodarowania opracowany na aktualnej mapie geodezyjnej przez uprawnioną osobę,
 - projekt budowlany opracowany zgodnie z w/w przepisami prawa wraz z opiniami, uzgodnieniami i pozwoleniami, wymaganymi przepisami szczególnymi.

UZASADNIENIE

Z wnioskiem w sprawie ustalenia lokalizacji celu publicznego zwrócił się do Wójta Gminy Dubicze Cerkiewne w dniu 02.09.2011r. Inwestor – Gmina Dubicze Cerkiewne, 17-204 Dubicze Cerkiewne, ul. Główna 65, przedkładając dokumenty, wymienione w art. 52 ust. 2 ustawy o planowaniu i zagospodarowaniu przestrzennym.

Przedsięwzięcie polegać będzie na budowie systemu kanalizacyjnego w miejscowości Koryciski i Stary Kornin poprzez wykonanie kanalizacji sanitarnej w technologii tradycyjnej z wykorzystaniem rur i studzienek rewizyjnych z PVC w systemie grawitacyjno-tłocznym z przepompowniami ścieków i kanału tłocznego w obrębie geodezyjnym wsi Jagodniki i Siemiwołoki oraz budowa oczyszczalni ścieków o przepustowości ok. 60m³ (składającej się z kontenera z betonu, zbiornika retencyjnego na oczyszczone ścieki, kanału odprowadzającego oczyszczone ścieki do rowu melioracyjnego i przyłącza energetycznego do zasilania oczyszczalni) umiejscowionej w obrębie wsi Stary Kornin dla miejscowości Jagodniki, Stary Kornin, Koryciski, gminy Dubicze Cerkiewne.

Starostwo Powiatowe w Hajnówce
Zespół Uzgadniania Dokumentacji Projektowej
ul. A. Zina 1 17-200 Hajnówka

Hajnówka, dnia 2012-02-01

OPINIA Nr 8/2012

14
STAROSTWO POWIATOWE
W HAJNÓWCE
WYDZIAŁ ARCHITEKTURY I BUDOWNICTWA
17-200 Hajnówka, ul. A. Zina 1
tel. (085) 682 53 70, 682 30 50, fax (085) 682 42 20

Na podstawie Rozporządzenia Ministra Rozwoju Regionalnego i Budownictwa z dnia 2 kwietnia 2001 roku w sprawie geodezyjnej ewidencji sieci uzbrojenia terenu oraz zespołów uzgadniania dokumentacji projektowej (Dz. U. Nr 38, poz. 455) oraz zarządzenia nr 10/05 z dnia 18 kwietnia 2005 r. w sprawie powołania Zespołu Uzgadniania Dokumentacji Projektowej w Powiecie Hajnowskim.

Zespół Uzgadniania Dokumentacji Projektowej w Hajnówce na posiedzeniu w dniu **2012 - 02 - 01** uzgodnił /~~nie uzgodnił~~/ lokalizację następujących urządzeń inżynierskich (podziemnych, naziemnych) położonych na terenie:

w. Jagodniki – Stary Kornin gm. Dubicze Cerkiewne

- sieć kanalizacyjna

INWESTOR: Urząd Gminy Dubicze Cerkiewne
ul. Główna 65
17-204 Dubicze Cerkiewne

ZLECENIODAWCA: j/w

Data wpływu zlecenia : 2012 - 01 - 31

Uzgodniony obiekt budowlany należy zlecić do wytyczenia i pomiaru wykonawczemu uprawnionej jednostce wykonawstwa geodezyjnego, a znajdujące się na jego obszarze znaki geodezyjne chronić przed zniszczeniem zgodnie z ustawą z dnia 17 maja 1989r. Prawo geodezyjne i kartograficzne (Dz. U. z 2010r. Nr 193, poz. 1287 tekst jednolity)-

.....
Zaleca się kopanie ręczne przy punktach III klasy.
Zniszczone punkty podlegają wznowieniu na koszt inwestora.

Uzgodnienie zachowuje ważność przez okres 3 lat od dnia wydania opinii w sprawie uzgodnienia usytuowania projektowanych sieci uzbrojenia terenu, z zastrzeżeniem zawartym w rozdziale 3 & 13 ust. 2 Rozporządzenia Ministra Rozwoju Regionalnego i Budownictwa z dnia 2 kwietnia 2001 r. w sprawie geodezyjnej sieci uzbrojenia terenu oraz zespołów uzgadniania dokumentacji projektowej.

Sporządziła : J.A.

Jolanta Juszczak

**UW. STAROSTY
PRZEWODNICZĄCY
ZESPOŁU UZGADNIANIA
DOKUMENTACJI PROJEKTOWEJ**
mgr inż. Konstanty Wawreszuk

za zgodność z oryginałem
uprawniony projektant
mgr inż. Maria Jolanta Juszczak

ZAŁĄCZNIK NR 4 DO PROTOKÓŁU Z DNIA 2012-02-01
DOTYCZĄCY OPINII NR 8 Z DNIA 2012-02-01

STAROSTWO POWIATOWE
w HAJNÓWCE
WYDZIAŁ ARCHITEKTURY I BUDOWNICTWA
17-200 Hajnówka, ul. A. Zina 1
tel. (085) 682 53 70, 682 30 50, fax (085) 682 42 20

INWESTOR: Urząd Gminy Dubicze Cerkiewne
MIEJSCE: w. Jagodniki – Stary Kornin gm. Dubicze Cerkiewne
INWESTYCJA: sieć kanalizacyjna

1. Starostwo Powiatowe w Hajnówce. Wydział Architektury i Budownictwa: opiniuje pozytywnie/negatywnie usytuowanie trasy projektowanego/zrealizowanego uzbrojenia.

Uwagi: Skierowanie z stacją wodociągowej i telefonicznej uzgodnić z nadzorem nadzoru

.....
Ewa Mikulak
(podpis)

2. Powiatowy Inspektorat Nadzoru Budowlanego: opiniuje pozytywnie/negatywnie usytuowanie trasy projektowanego/zrealizowanego uzbrojenia.

Uwagi:

.....
Eugeniusz Kucharski
(podpis)

3. Zarząd Dróg Powiatowych w Hajnówce: opiniuje ~~pozytywnie~~/negatywnie usytuowanie trasy projektowanego/zrealizowanego uzbrojenia.

Uwagi:

Należy uzgodnić z Zarządem Dróg Powiatowych w Hajnówce

.....
Paweł Gąsiorowski
(podpis)

4. Przedsiębiorstwo Energetyki Ciepłej Sp. z o.o. w Hajnówce: opiniuje pozytywnie/negatywnie usytuowanie trasy projektowanego/zrealizowanego uzbrojenia.

Uwagi:

.....
Dariusz Staszczak
(podpis)

5. Przedsiębiorstwo Wodociągów i Kanalizacji Sp. z o.o.: opiniuje pozytywnie/negatywnie usytuowanie trasy projektowanego/zrealizowanego uzbrojenia.

Uwagi:

.....
(podpis)

6. MULTIMEDIA Polska S.A.: opiniuje pozytywnie/negatywnie usytuowanie trasy projektowanego/zrealizowanego uzbrojenia.

Uwagi:


.....
(podpis)

za zgodność z oryginałem
uprawniony projektant
mgr inż. Maria Jolanta Juszczynska

16

7. PGE Dystrybucja S.A.: opiniuje pozytywnie/negatywnie usytuowanie trasy projektowanego/zrealizowanego uzbrojenia.

Uwagi: Prace budowlane w zbliżeniu do nieposiadanych linii energetycznych wykonać z zachowaniem wymogów BHP zgodnie z PN-EN 50100-1: 96


(podpis)

8. Wodociągi Podlaskie Sp. z o.o. : opiniuje pozytywnie/negatywnie usytuowanie trasy projektowanego/zrealizowanego uzbrojenia.

Uwagi:

.....
(podpis)

9. Telekomunikacja Polska S. A. w Białymstoku: opiniuje pozytywnie/negatywnie usytuowanie trasy projektowanego/zrealizowanego uzbrojenia.

Uwagi :

.....
(podpis)

10. Urząd Miejski w Hajnówce: opiniuje pozytywnie/negatywnie usytuowanie trasy projektowanego/zrealizowanego uzbrojenia.

Uwagi:

.....
(podpis)

11. TVK w Hajnówce: opiniuje pozytywnie/negatywnie usytuowanie trasy projektowanego/zrealizowanego uzbrojenia.

Uwagi:

.....
(podpis)

za zgodność z oryginałem
uprawniony projektant
mgr inż. Maria Jolanta Juszczczyńska



**Wojewódzki Zarząd Melioracji
i Urządzeń Wodnych
w Białymstoku**

ul. Handlowa 6, 15-399 Białystok
Sekretariat tel. (085) 74-81-200, fax. (085) 74-81-201
NIP: 542-10-25-796, Regon 000579750,
www.wzmiuw.wrotapodlasia.pl

Białystok dnia 2012.02.06

Mgr inż. Maria Jolanta Juszczyńska
ul. Ceramiczna 23 m 2
15-561 BIAŁYSTOK

WZM.RI-4022/027/12

Dotyczy: uzgodnienia projektu budowy kanału sanitarnego tłoczego tranzytowego Jagodniki-Stary Kornin, gm. Dubicze Cerkiewne, w zakresie rozwiązań kolizji z wodami i urządzeniami wodnymi.


Nawiązując do wymienionych wyżej projektu budowy kanału sanitarnego tłoczego tranzytowego Jagodniki-Stary Kornin (obręby: Stary Kornin, Siemiwołoki, Jagodniki (3 ark. map w skali 1:1000) , Wojewódzki Zarząd Melioracji i Urządzeń Wodnych w Białymstoku działający z upoważnienia Marszałka Województwa Podlaskiego, uzgadnia to opracowanie na następujących warunkach.

1. W obrębie gruntów i na trasie, gdzie projektowany jest kanał sanitarny tłoczny tranzytowy występują kolizje z rowami (R-H13, R-H14, RK-1, RK) i rurociągami drenarskimi na obszarach zdrenowanych znajdujących się w tym rejonie tj. - urządzeniami melioracji wodnych szczegółowych objętych działalnością Gminnej Spółki Wodnej „Niwa” w Dubiczach Cerkiewnych.
2. Kolizje projektowanych obiektów liniowych podziemnych z istniejącymi rurociągami drenarskimi należy oznaczyć wyraźnie na profilach podłużnych i mapach we wszystkich egzemplarzach projektów. Ewidencja drenowania i innych urządzeń melioracyjnych, z tego terenu, jest dostępna w WZMiUW O/T w Białymstoku, ul. Handlowa 6, pokój 302.
3. Rurociągi drenarskie występują średnio na głębokości 0,8-1,3 m, z tym, że nie wyklucza się sporadycznego głębszego występowania tych rurociągów (np. w przekopach). W obrębie kolizji z drenowaniem roboty ziemne należy prowadzić ręcznie, a rurociągi drenarskie zabezpieczyć dodatkowo przed załamywaniem się wskutek osiadania gruntu, np. poprzez połączenie sztywną rurą PCV odpowiedniej średnicy - obustronnie opartą o nienaruszony grunt. Zabezpieczenie rurociągów drenarskich należy traktować jako roboty zanikowe podlegające odbiorowi przed zasypaniem przez nadzór budowy i przedstawiciela GSW.
4. Pod rowami i innymi ciekami, w tym również nieuregulowanymi, głębokość założenia projektowanych urządzeń w odpornej na uszkodzenia mechaniczne rurze osłonowej powinna wynosić, co najmniej 1,0 m poniżej dna, a w przypadku cieków płytszych niż 1,0 m zachować głębokość (do górnej krawędzi rury osłonowej) nie mniej niż 2,0 m od powierzchni brzegu. W przypadku projektowania przejść w obrębie budowli przejazdowych na rowach lub w odległości bliższej niż 2 m od przyczółków należy to uzgodnić z zarządcą tych budowli.
5. Z wyprzedzeniem, co najmniej 7 dni przed przystąpieniem do robót w obrębie urządzeń melioracji wodnych szczegółowych, inwestor podziemnego obiektu liniowego powinien zapewnić nadzór techniczny i powiadomić o terminie wykonania Gminną Spółkę Wodną „Niwa” w Dubiczach Cerkiewnych.
6. Przed zakończeniem robót wszystkie naruszone wody i urządzenia wodne powinny być doprowadzone do właściwego stanu (odmulenie, naprawa umocnień, wykonanie zabezpieczeń i.t.p.).

za zgodność z oryginałem
uprawniony projektant
mgr inż. Maria Jolanta Juszczyńska

Do wiadomości:

1. WZMiUW O/T w Białymstoku,
2. Gminna Spółka Wodna „Niwa” w Dubiczach Cerkiewnych.


DYREKTOR
inż. Zbigniew Zalewski

Zarząd Dróg Powiatowych
w Hajnówce
17-200 Hajnówka, ul. Bielska 41
tel. (085) 683 20 01, fax. 683 27 51
NIP 543-18-23-890

P. K. Onopryjuk
16.02.2012

STAROSTWO POWIATOWE 18
w HAJNÓWCE
DZIAŁ ARCHITEKTURY BUDOWNICTWA
17-200 Hajnówka, ul. A. Zina 1
tel. (085) 682 53 70, 682 30 50, fax (085) 682 42 20

Hajnówka dnia: 15.02.2012 r.
URZĄD GMINY
DUBICZE CERKIEWNE
15-02-2012
W PŁYŃCIE
Poz.w rej. 439 Ilość zał. ... Podpis: *[signature]*

DT.6630.10.2012

DECYZJA

Na podstawie art. 39 ust. 3, art. 3a, art. 4 ustawy z dnia 21 marca 1985 r. o drogach publicznych (Dz. U. z 2007 r. Nr 19, poz. 115 z póź. zm.) oraz art. 104 ustawy z dnia 14 czerwca 1960r. Kpa (Dz. U. z 2000r. Nr 98, poz. 1071 z póź. zm.), Uchwały Nr 28/83/2011 r. Zarządu Powiatu Hajnowskiego z dnia 17 października 2011 r. w sprawie zatrudnienia kierownika Zarządu Dróg Powiatowych w Hajnówce, po rozpatrzeniu wniosku znak GKBiR.7010.2.2012 z dnia 30.01.2012 r. złożonego przez Wójta Gminy Dubicze Cerkiewne, dotyczącego wydania warunków technicznych dla przebiegu kanału sanitarnego tłocznego PE 110 projektowanego do ułożenia w pasie dróg powiatowych Nr 1655B, Nr 1671B, Nr 1619B w obrębach: Jagodniki działki nr geod. 210, 211; Siemiwołoki działka nr geod. 60; Stary Kornin działki nr geod. 54, 217, gmina Dubicze Cerkiewne, zgodnie z zaznaczoną lokalizacją na kopii mapy zasadniczej

ZEZWALAM

na lokalizację projektowanego kanału sanitarnego w pasie drogowym dróg powiatowych Nr 1655B, Nr 1671B, Nr 1619B, projektowanego do ułożenia w obrębach: Jagodniki działki nr geod. 210, 211; Siemiwołoki działka nr geod. 60; Stary Kornin działki nr geod. 54, 217, gmina Dubicze Cerkiewne, zgodnie z zaznaczoną lokalizacją na kopii mapy zasadniczej przy zachowaniu następujących warunków:

1. projektowany kanał sanitarny w pasie drogowym należy umieścić zgodnie z lokalizacją przedstawioną na załączonej kopii mapy zasadniczej,
2. umieszczony kanał sanitarny nie może wpłynąć negatywnie na funkcjonowanie drogi i związane z nią elementy,
3. kanał sanitarny w pasie drogowym należy umieścić w odległości nie mniejszej niż 1,50 m od krawędzi jezdni, za wyjątkiem działki pasa drogowego nr geod. 210 we wsi Jagodniki,
4. przejścia poprzeczne kanału sanitarnego pod drogą powiatową wykonać w rurach osłonowych metodą przewiertu lub przecisku w sposób zapewniający utrzymanie istniejącej stateczności i nośności podłoża oraz nawierzchni, długość rur osłonowych nie może być mniejsza od szerokości korony drogi,
5. przejścia podłużne kanału sanitarnego pod skrzyżowaniami z drogami gminnymi, zjazdami z drogi powiatowej na posesje prywatne, pod korzeniami drzew należy umieścić w rurach osłonowych,
6. w miejscu prowadzonych robót należy dokonać wymiany gruntu na przepuszczalny zagęszczając go warstwami do osiągnięcia normatywnego wskaźnika zagęszczenia. Grunt należy zagęszczać mechanicznie warstwami grubości 30 cm. Do Zarządu Dróg Powiatowych w Hajnówce przedłożyć wskaźnik zagęszczenia gruntu,
7. w przypadku zniszczenia elementów ulicy (krawężniki, obrzeża), należy wbudować nowe elementy konstrukcji spełniające jakościowe wymagania,
8. w przypadku naruszenia konstrukcji jezdni należy ją odbudować wykonując nawierzchnię uwzględniającą kategorię ruchu KR2, przed odtworzeniem nawierzchni jezdni należy powiadomić zarząd drogi celem odbioru podbudowy,
9. na odcinkach prac prowadzonych w pobliżu rowów lub w rowach w pasie drogowym umocnić i wyregulować pobocza oraz odbudować zniszczone skarpy,
10. w przypadku naruszenia zjazdów na przyległe działki w miejscach prowadzonych robót budowlanych należy je odbudować i doprowadzić do stanu pierwotnego,

za zgodność z oryginałem
uprawniony projektant
mgr inż. Maria Jolanta Juszczyńska

11. w przypadku zapadnięć elementów pasa drogowego w miejscu robót uszkodzone elementy należy odtworzyć przez Wykonawcę na koszt Inwestora, zgodnie z warunkami technicznymi podanymi przez zarządcę drogi,
12. prace należy wykonać bez naruszenia istniejącego drzewostanu,
13. prowadzenie robót w sąsiedztwie drzew w pasie drogowym wykonać ze szczególną ostrożnością tak by uniknąć uszkodzenia systemu korzeniowego oraz mechanicznego uszkodzenia części nadziemnej,
14. zarządca drogi nie ponosi odpowiedzialności za ewentualne kolizje z urządzeniami obcymi znajdującymi się w pasie drogowym. Lokalizację tych urządzeń należy ustalić z ich użytkownikami lub administratorami,
15. wszelkie odkształcenia elementów pasa drogowego w miejscu robót w ciągu 2 lat od zakończenia robót będą usuwane na koszt Inwestora,
16. podczas prowadzenia robót budowlanych zachować zgodność z wymogami rozporządzenia Ministra Transportu i Gospodarki Morskiej z dn. 2 marca 1999 r. w sprawie warunków technicznych, jakim powinny odpowiadać drogi publiczne i ich usytuowanie (Dz. U. Nr 43, poz. 430),
17. zobowiązuje się wnioskodawcę przed przystąpieniem do prowadzenia robót w pasie drogowym zgodnie z rozporządzeniem Rady Ministrów z dnia 1 czerwca 2004 r. w sprawie określenia warunków udzielania zezwoleń na zajęcie pasa drogowego (Dz.U. Nr 140, poz. 1481) do opracowania czasowej organizacji ruchu na czas prowadzenia robót budowlanych oraz do wystąpienia do zarządcy drogi o wydanie decyzji zezwalającej na prowadzenie robót w pasie drogowym i umieszczenie urządzeń nie związanych z potrzebami zarządzania drogami lub potrzebami ruchu drogowego,
18. na podstawie art. 39 ust. 5 pkt. 2a cytowanej wyżej ustawy o drogach publicznych w przypadku budowy, przebudowy lub remontu drogi, gdy wymagane będzie przełożenie przedmiotowych urządzeń, koszt tego przełożenia poniesie jego właściciel, gdy:
 - a) okres umieszczenia tych urządzeń w pasie drogowym jest dłuższy niż 4 lata, licząc od dnia wydania zezwolenia przez zarządcę drogi,
 - b) na żądanie właściciela wprowadzono ulepszenia w przedmiotowych urządzeniach,
19. utrzymanie w/w urządzeń należy do jego posiadacza,
20. niniejszy dokument daje prawo dysponowania terenem na cele budowlane zgodnie z prawem budowlanym art. 33 ust. 2 pkt. 2. Prawo dysponowania terenem pasa drogowego (w celu uzyskania pozwolenia na budowę) nie stanowi zezwolenia na wejście w teren i prowadzenie robót w pasie drogowym,
21. strona może rozpocząć prace budowlane po uzyskaniu ostatecznej decyzji w trybie i na zasadach określonych w przepisach ustawy z dnia 7 lipca 1994 r. Prawo Budowlane (Dz. U. z 2006 r., Nr 156, poz. 1118 z późn. zm.).

UZASADNIENIE

Pismem znak GKBiR.7010.2.2012 z dnia 30.01.2012 r. Wójt Gminy Dubicze Cerkiewne wystąpił do Zarządu Dróg Powiatowych w Hajnówce o uzgodnienie projektowanej infrastruktury technicznej - kanał sanitarny tłoczny w pasie drogowym dróg powiatowych Nr 1655B, Nr 1671B, Nr 1619B, w miejscowościach Jagodniki, Siemiwołoki i Stary Kornin, gmina Dubicze Cerkiewne.

Zgodnie z § 140 ust. 1 rozporządzenia Ministra Transportu i Gospodarki Morskiej z dnia 02 marca 1999 r. w sprawie warunków technicznych, jakim powinny odpowiadać drogi publiczne i ich usytuowanie (Dz. U. z 1999 r. Nr 43 poz. 430) umieszczenie w pasie drogowym infrastruktury technicznej nie związanej z drogą nie może naruszać elementów technicznych drogi oraz nie może przyczyniać się do czasowego i trwałego zagrożenia bezpieczeństwa ruchu albo zmniejszenia wartości użytkowej drogi.

za zgodność z oryginałem
uprawniony projektant
mgr inż. Maria Jolanta Juszczyńska

Zarząd Dróg na etapie projektowania wyraża zgodę na lokalizację w/w urządzeń w pasie drogowym zgodnie z lokalizacją przedstawioną na załączonej kopii mapy zasadniczej oraz z warunkami zawartymi w sentencji zezwolenia.

W przypadku niespełnienia w/w warunków na podstawie art. 162 § 1 pkt. 2 Kpa nastąpi wygaśnięcie niniejszej decyzji.

Zgodnie z warunkami decyzji strona przed przystąpieniem do robót, w celu fizycznego umieszczenia urządzeń niezwiązanych z potrzebami zarządzania drogami lub potrzebami ruchu drogowego powinna wystąpić z wnioskiem do zarządu drogi o wydanie decyzji tak na ustalenie opłaty za umieszczenie w pasie drogowym w/w urządzeń, jak i zezwolenia na prowadzenie robót i ustalenia opłat za zajęcie pasa drogowego.

POUCZENIE

Od niniejszej decyzji stronie służy odwołanie do Samorządowego Kolegium Odwoławczego w Białymstoku za pośrednictwem Kierownika Zarządu Dróg Powiatowych w Hajnówce w terminie 14 dni od dnia jej otrzymania.

Otrzymują:

1. Wójt Gminy Dubicze Cerkiewne
ul. Główna 65
17-204 Dubicze Cerkiewne
2. - a/a -

Z up. ZARZĄDU POWIATU

inż. Krystyna Miszczuk
KIEROWNIK ZARZĄDU DRÓG
POWIATOWYCH w HAJNÓWCE


za zgodność z oryginałem
uprawniony projektant
mgr inż. Maria Jolanta Juszczyńska

OŚWIADCZENIE

Zgodnie z art. 20 ust.4 Ustawy z dnia 7 lipca 1994 r. Prawo Budowlane z późniejszymi zmianami oświadczam, że projekt budowlany pt. „Budowa kanału sanitarnego tłoczego tranzytowego Jagodniki – Stary Kornin” w gm. Dubicze Cerkiewne został wykonany zgodnie z obowiązującymi przepisami i zasadami wiedzy technicznej .

Projektant

Białystok, dnia 17.02.2012 r.


mgr inż. Maria Jolanta Juszczyńska
upr. proj. i kier. bud. Nr BŁ/100/94
w specj. Instalacyjno-Inżynieryjnej
w zakresie sieci i instal. sanitarnych

OŚWIADCZENIE

Zgodnie z art. 20 ust.4 Ustawy z dnia 7 lipca 1994 r. Prawo Budowlane z późniejszymi zmianami oświadczam, że projekt budowlany pt. „Budowa kanału sanitarnego tłocznego tranzytowego Jagodniki – Stary Kornin” w gm. Dubicze Cerkiewne został wykonany zgodnie z obowiązującymi przepisami i zasadami wiedzy technicznej.

Sprawdzający

Białystok, dnia 17.02.2012 r.

inż. Tadeusz Wyszowski
upr. projekt. budowl. 81-45-91
w spec. sanitarnych
w zakresie sieci i instal. sanitarnych