

**UCHWAŁA NR 15.89.2012**  
**RADY GMINY DUBICZE CERKIEWNE**

z dnia 27 kwietnia 2012 r.

**w sprawie zaliczenia dróg wewnętrznych do kategorii dróg gminnych na terenie Gminy Dubicze Cerkiewne**

Na podstawie art. 18 ust. 2 pkt 15 lit. a) ustawy z dnia 8 marca 1990 r. o samorządzie gminnym (Dz. U. z 2001 r. Nr 142, poz. 1591, z 2002 r. Nr 23, poz. 220, Nr 62, poz. 558, Nr 113, poz. 984, Nr 153, poz. 1271, Nr 214, poz. 1806, z 2003 r. Nr 80, poz. 717, Nr 162, poz. 1568, z 2004 r. Nr 102, poz. 1055, Nr 116, poz. 1203, z 2005 r. Nr 172, poz. 1441, Nr 175, poz. 1457, z 2006 r. Nr 17, poz. 128, Nr 181, poz. 1337, z 2007 r. Nr 48, poz. 327, Nr 138, poz. 974, Nr 173, poz. 1218, z 2008 r. Nr 180, poz. 1111, Nr 223, poz. 1458, z 2009 r. Nr 52, poz. 420, Nr 157, poz. 1241 oraz z 2010 r. Nr 28, poz. 142 i poz. 146, Nr 106, poz. 675, Nr 40, poz. 230), art. 13 ust. 2 ustawy z dnia 21 sierpnia 1997 r. o gospodarce nieruchomościami (Dz. U. z 2004 r. Nr 261, poz. 2603, Nr 281, poz. 2782, z 2005 r. Nr 130, poz. 1087, Nr 169, poz. 1420, Nr 175, poz. 1459, z 2006 r. Nr 104, poz. 708, Nr 220, poz. 1600 i poz. 1601, z 2007 r. Nr 69, poz. 468, Nr 173, poz. 1218, z 2008 r. Nr 59, poz. 369, Nr 220, poz. 1412, z 2009 r. Nr 19, poz. 100, Nr 42, poz. 335 i poz. 340, Nr 98, poz. 817, Nr 161, poz. 1279 i poz. 1281, Nr 206, poz. 1590, z 2010 r. Nr 28, poz. 142 i 146, Nr 40, poz. 230, Nr 106, poz. 675, z 2011 r. Nr 21, poz. 113, Nr 117, poz. 679, Nr 134, poz. 777, Nr 149, poz. 887, Nr 217, poz. 1281) oraz art. 7 ust. 1 i 2 ustawy z dnia 21 marca 1985r. o drogach publicznych (tekst jedn. Dz. U. Z 2007r. Nr 19 poz. 115, Nr 23, poz. 136, Nr 192, poz. 1381, z 2008 r. Nr 54, poz. 326, Nr 218, poz. 1391, Nr 227, poz. 1505, z 2009 r. Nr 19, poz. 100 i 101, Nr 168, poz. 1323, z 2010 r. Nr 106, poz. 675, Nr 152, poz. 1018, Nr 225, poz. 1466 oraz z 2011 r. Nr 5, poz. 13, Nr 159, poz. 945) po zasięgnięciu opinii Zarządu Powiatu Hajnowskiego, Rada Gminy Dubicze Cerkiewne uchwala, co następuje:

**§ 1.** Zalicza się do kategorii dróg gminnych, drogi wewnętrzne położone na terenie niżej wymienionych obrębów geodezyjnych wsi:

1. Obręb wsi Czechy Orlańskie, gm. Dubicze Cerkiewne drogi oznaczone numerami geodezyjnymi: 56, 145, 163, 605/1 o powierzchni ogólnej 4,23 ha, zgodnie załącznikiem nr 1.

2. Obręb wsi Dubicze Cerkiewne, gm. Dubicze Cerkiewne drogi oznaczone numerami geodezyjnymi: 434, 443, 444, 661 o powierzchni ogólnej 4,09 ha, zgodnie załącznikiem nr 2.

3. Obręb wsi Tofiłowce, gm. Dubicze Cerkiewne drogi oznaczone numerami geodezyjnymi: 571/2, 622, 956/2, 1036, 1037 o powierzchni ogólnej 2,18 ha, zgodnie załącznikiem nr 3.

4. Obręb wsi Grabowiec, gm. Dubicze Cerkiewne drogi oznaczone numerami geodezyjnymi: 230/6, 1158, 1160/1, 1165/4, 1165/6, 1175/1, 1178, 1199 o powierzchni ogólnej 11,03 ha, zgodnie załącznikiem nr 4.

5. Obręb wsi Górny Gród, gm. Dubicze Cerkiewne drogi oznaczone numerami geodezyjnymi: 67/2, 78 o powierzchni ogólnej 0,62 ha, zgodnie załącznikiem nr 5.

6. Obręb wsi Istok, gm. Dubicze Cerkiewne drogi oznaczone numerami geodezyjnymi: 9, 18, 32, 50, 51, 68, 85/2, 125, 161, 242, 314, 360, 383 o powierzchni ogólnej 2,81 ha, zgodnie załącznikiem nr 6.

7. Obręb wsi Jagodniki, gm. Dubicze Cerkiewne droga oznaczona numerem geodezyjnym: 15, 24, 45, 57, 58, 79, 94, 108/7, 113, 116, 123, 130, 137, 146, 153/1, 155/10, 156, 167, 228, 241, 242, 253, 268, 276/2, 294, 375, 382, 449, 467, 471 o powierzchni ogólnej 5,6501 ha, zgodnie załącznikiem nr 7.

8. Obręb wsi Jakubowo gm. Dubicze Cerkiewne drogi oznaczone numerami geodezyjnymi: 36, 40, 43/2 o powierzchni ogólnej 0,1201 ha, zgodnie z załącznikiem nr 8.

9. Obręb wsi Jelonka, gm. Dubicze Cerkiewne drogi oznaczone numerami geodezyjnymi: 161, 220/1, 256, 325, 446 o powierzchni ogólnej 6,00 ha, zgodnie załącznikiem nr 9.

10. Obręb wsi Klakowo, gm. Dubicze Cerkiewne drogi oznaczone numerami geodezyjnymi: 23/2, 24 o powierzchni ogólnej 0,51 ha, zgodnie załącznikiem nr 10.

11. Obręb wsi Kraskowszczyzna, gm. Dubicze Cerkiewne droga oznaczona numerem geodezyjnym: 58 o powierzchni ogólnej 0,11 ha, zgodnie załącznikiem nr 11.

12. Obręb wsi Krugłe, gm. Dubicze Cerkiewne drogi oznaczone numerami geodezyjnymi: 25/1, 34, 109 o powierzchni ogólnej 1,1199 ha, zgodnie załącznikiem nr 12.

13. Obręb wsi Piaski, gm. Dubicze Cerkiewne drogi oznaczone numerami geodezyjnymi: 215, 250, 254, 259 o powierzchni ogólnej 0,4757 ha, zgodnie załącznikiem nr 13.

14. Obręb wsi Rutka, gm. Dubicze Cerkiewne drogi oznaczone numerami geodezyjnymi: 48/2, 48/4, 48/5, 49/6, 52/2, 64, 123, 158 o powierzchni ogólnej 1,0166 ha, zgodnie załącznikiem nr 14.

15. Obręb wsi Stary Kornin, gm. Dubicze Cerkiewne drogi oznaczone numerami geodezyjnymi: 14/1, 46/2, 73 o powierzchni ogólnej 2,60 ha, zgodnie załącznikiem nr 15.

16. Obręb wsi Starzyna, gm. Dubicze Cerkiewne drogi oznaczone numerami geodezyjnymi: 309/1, 312, 312/8, 312/10 o powierzchni ogólnej 1,53 ha, zgodnie załącznikiem nr 16.

17. Obręb wsi Werstok, gm. Dubicze Cerkiewne drogi oznaczone numerami geodezyjnymi: 98, 245, 332 o powierzchni ogólnej 3,16 ha, zgodnie załącznikiem nr 17.

18. Obręb wsi Wiluki, gm. Dubicze Cerkiewne drogi oznaczone numerami geodezyjnymi: 67,68 o powierzchni ogólnej 1,14 ha, zgodnie załącznikiem nr 18.

19. Obręb wsi Wojnówka, gm. Dubicze Cerkiewne drogi oznaczone numerami geodezyjnymi: 265, 294, 954, 979, 980 o powierzchni ogólnej 4,89 ha, zgodnie załącznikiem nr 19.

20. Obręb wsi Wygon, gm. Dubicze Cerkiewne drogi oznaczone numerami geodezyjnymi: 33, 47/1 o powierzchni ogólnej 0,97 ha, zgodnie załącznikiem nr 20.

**§ 2.** Szczegółowe położenie i przebieg dróg wymienionych w § 1 jest oznaczony na mapach stanowiących załączniki do niniejszej uchwały.

**§ 3.** Uchwała wchodzi w życie po upływie 14 dni od ogłoszenia w Dzienniku Urzędowym Województwa Podlaskiego.

Załącznik Nr 1 do Uchwały Nr 15.89.2012  
Rady Gminy Dubicze Cerkiewne  
z dnia 27 kwietnia 2012 r.

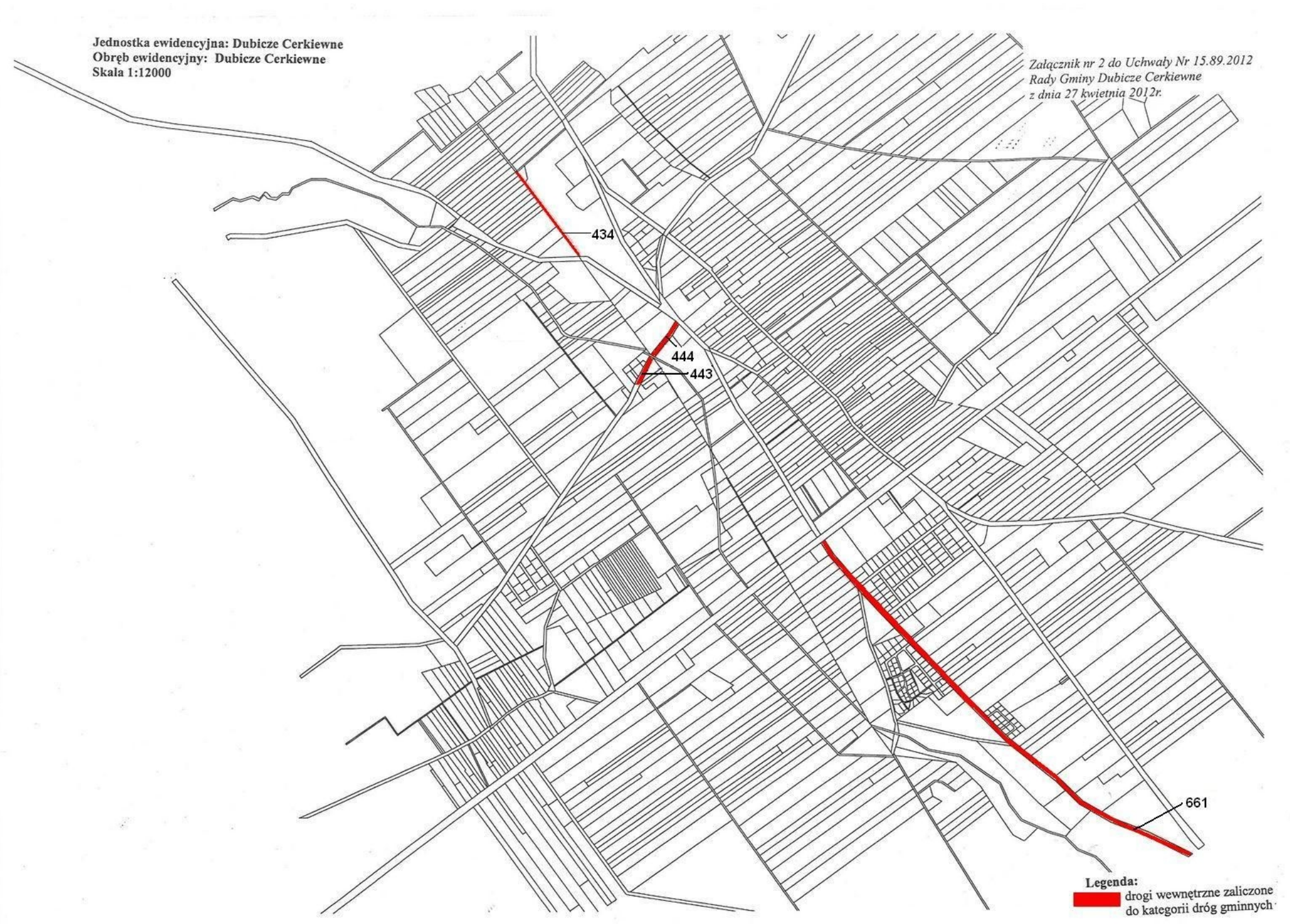
Jednostka ewidencyjna: Dubicze Cerkiewne  
Obręb ewidencyjny: Czechy Orłańskie  
Skala 1:12000

Załącznik nr 1 do Uchwały Nr 15.89.2012  
Rady Gminy Dubicze Cerkiewne  
z dnia 27 kwietnia 2012r.





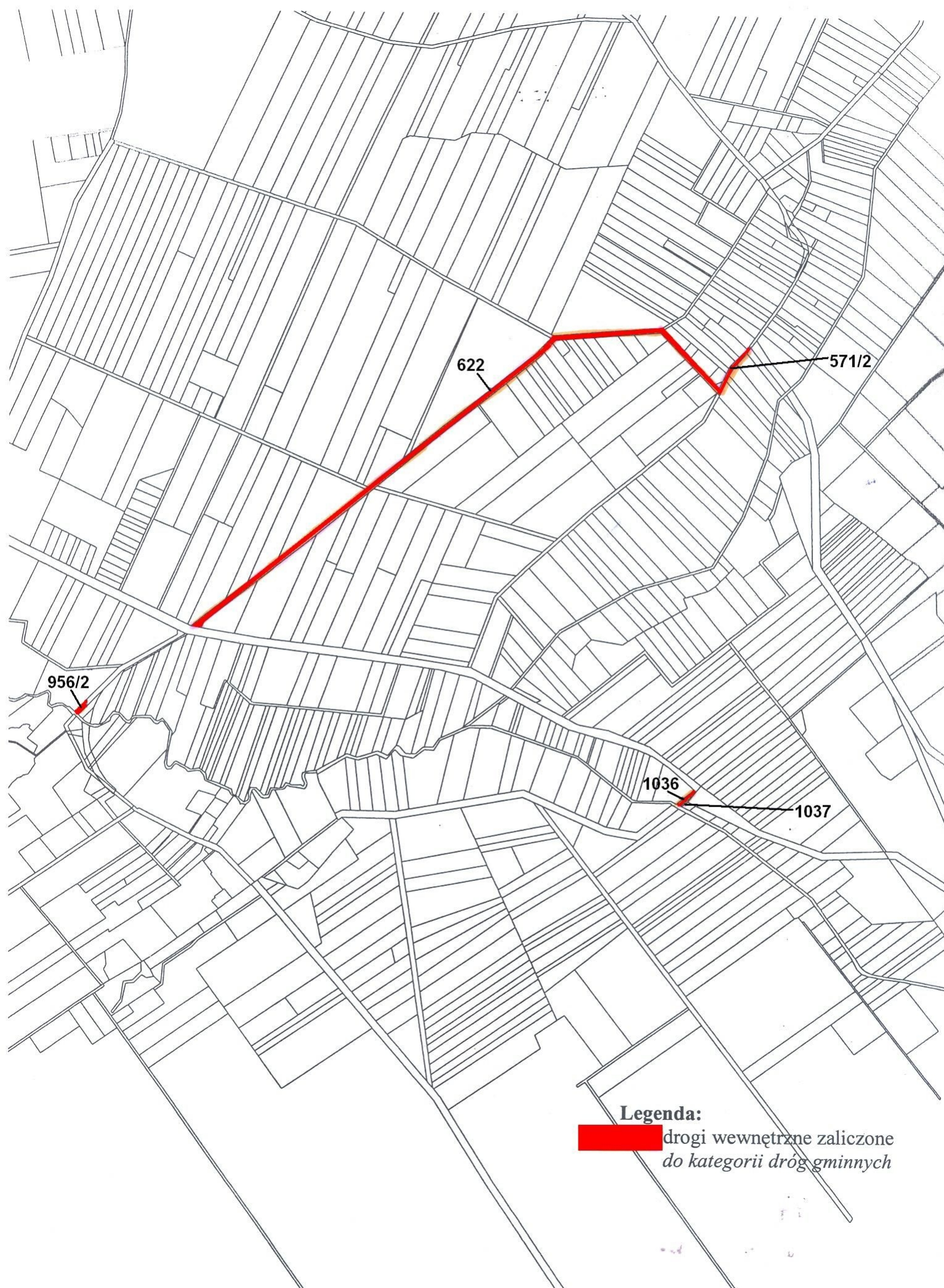
Załącznik Nr 2 do Uchwały Nr 15.89.2012  
Rady Gminy Dubicze Cerkiewne  
z dnia 27 kwietnia 2012 r.





Jednostka ewidencyjna: Dubicze Cerkiewne  
Obręb ewidencyjny: Tofilowce  
Skala 1:12000

Załącznik nr 3 do Uchwały Nr 15.89.2012  
Rady Gminy Dubicze Cerkiewne  
z dnia 27 kwietnia 2012r.

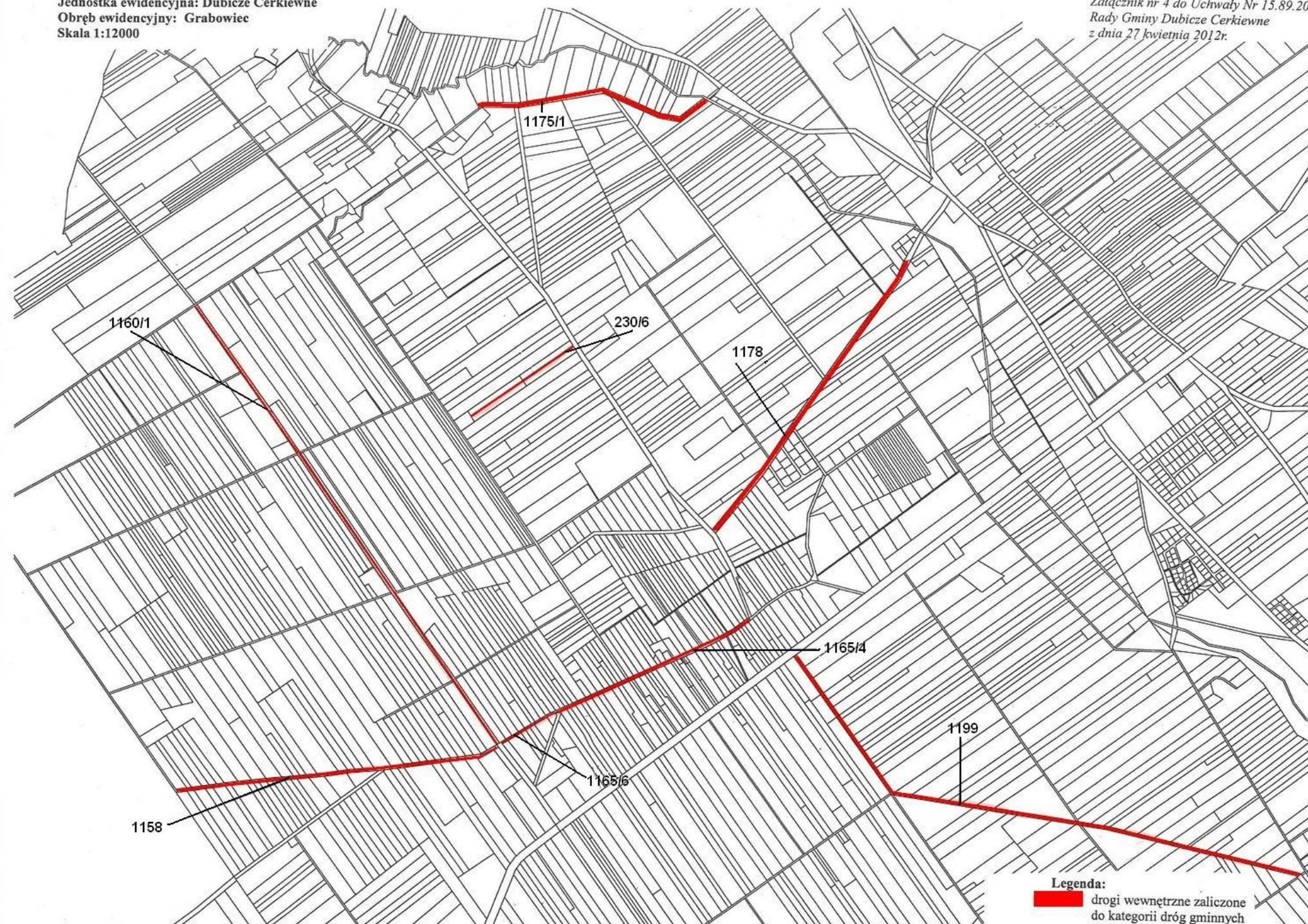




Załącznik Nr 4 do Uchwały Nr 15.89.2012  
Rady Gminy Dubicze Cerkiewne  
z dnia 27 kwietnia 2012 r.

Jednostka ewidencyjna: Dubicze Cerkiewne  
Obręb ewidencyjny: Grabowiec  
Skala 1:12000

Załącznik nr 4 do Uchwały Nr 15.89.2012  
Rady Gminy Dubicze Cerkiewne  
z dnia 27 kwietnia 2012r.





Załącznik Nr 5 do Uchwały Nr 15.89.2012

Rady Gminy Dubicze Cerkiewne

z dnia 27 kwietnia 2012 r.

*Załącznik nr 5 do Uchwały Nr 15.89.2012*

*Rady Gminy Dubicze Cerkiewne*

*z dnia 27 kwietnia 2012r.*

**Jednostka ewidencyjna: Dubicze Cerkiewne**

**Obręb ewidencyjny: Górny Gród**

**Skala 1:12000**



Załącznik Nr 6 do Uchwały Nr 15.89.2012  
Rady Gminy Dubicze Cerkiewne  
z dnia 27 kwietnia 2012 r.

Jednostka ewidencyjna: Dubicze Cerkiewne  
Obręb ewidencyjny: Istok  
Skala 1:12000

Załącznik nr 6 do Uchwały Nr 15.89.2012  
Rady Gminy Dubicze Cerkiewne  
z dnia 27 kwietnia 2012r.





Załącznik Nr 7 do Uchwały Nr 15.89.2012  
Rady Gminy Dubicze Cerkiewne  
z dnia 27 kwietnia 2012 r.

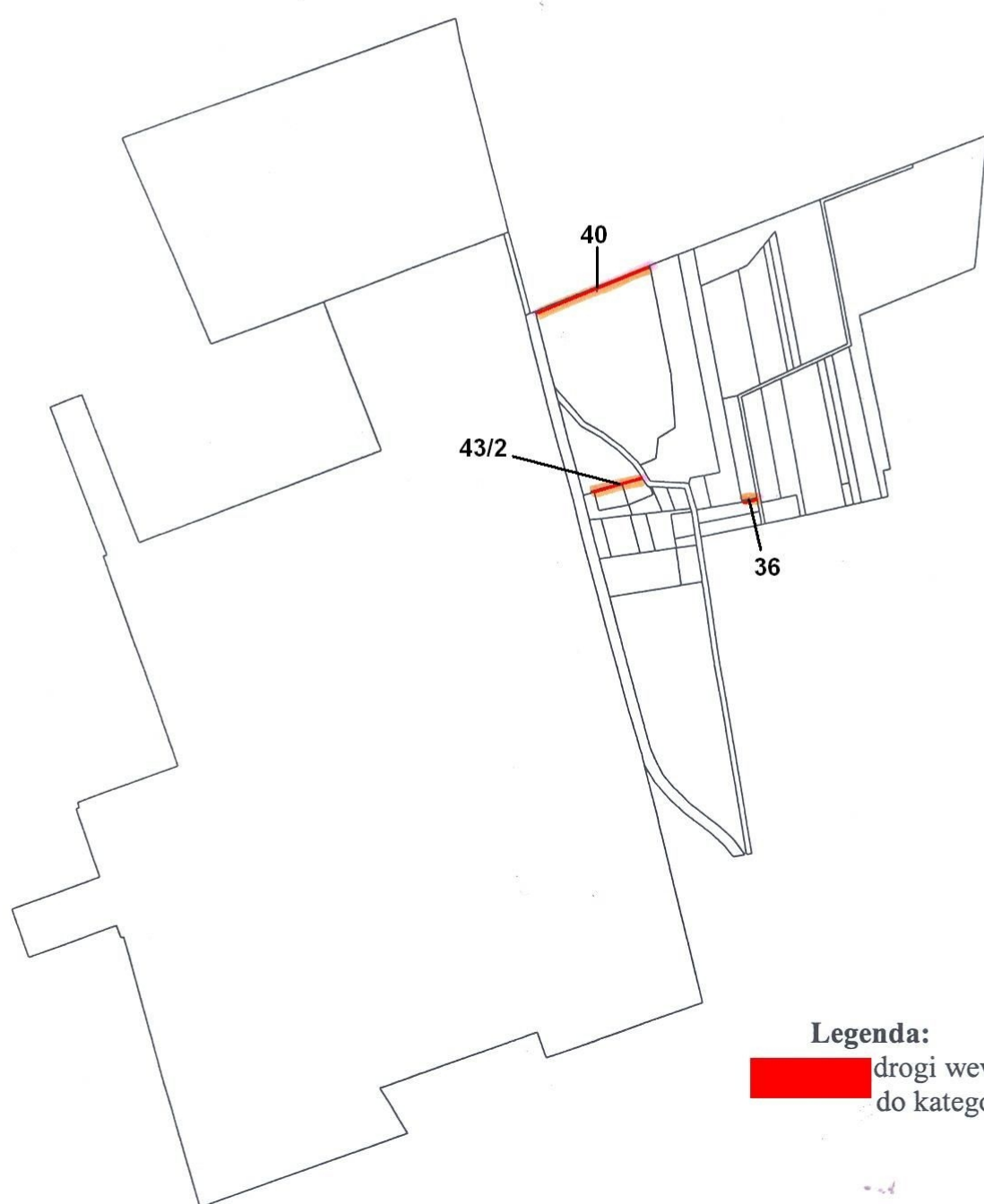
Jednostka ewidencyjna: Dubicze Cerkiewne  
Obręb ewidencyjny: Jagodniki  
Skala 1:12000

Załącznik nr 7 do Uchwały Nr 15.89.2012  
Rady Gminy Dubicze Cerkiewne  
z dnia 27 kwietnia 2012r.



**Jednostka ewidencyjna: Dubicze Cerkiewne**  
**Obręb ewidencyjny: Jakubowo**  
**Skala 1:12000**

*Załącznik nr 8 do Uchwały Nr 15.89.2012  
Rady Gminy Dubicze Cerkiewne  
z dnia 27 kwietnia 2012r.*



**Legenda:**

 drogi wewnętrzne zaliczone  
do kategorii dróg gminnych



Załącznik Nr 9 do Uchwały Nr 15.89.2012  
Rady Gminy Dubicze Cerkiewne  
z dnia 27 kwietnia 2012 r.

Jednostka ewidencyjna: Dubicze Cerkiewne  
Obręb ewidencyjny: Jelonka  
Skala 1:12000

Załącznik nr 9 do Uchwały Nr 15.89.2012  
Rady Gminy Dubicze Cerkiewne  
z dnia 27 kwietnia 2012r.



**Jednostka ewidencyjna: Dubicze Cerkiewne**  
**Obręb ewidencyjny: Klakowo**  
**Skala 1:12000**

*Załącznik nr 10 do Uchwały Nr 15.89.2012  
Rady Gminy Dubicze Cerkiewne  
z dnia 27 kwietnia 2012r.*





Jednostka ewidencyjna: Dubicze Cerkiewne  
Obręb ewidencyjny: Kraskowszczyzna  
Skala 1:12000

Załącznik nr 11 do Uchwały Nr 15.89.2012  
Rady Gminy Dubicze Cerkiewne  
z dnia 27 kwietnia 2012r.



**Jednostka ewidencyjna: Dubicze Cerkiewne**

**Obręb ewidencyjny: Krugle**

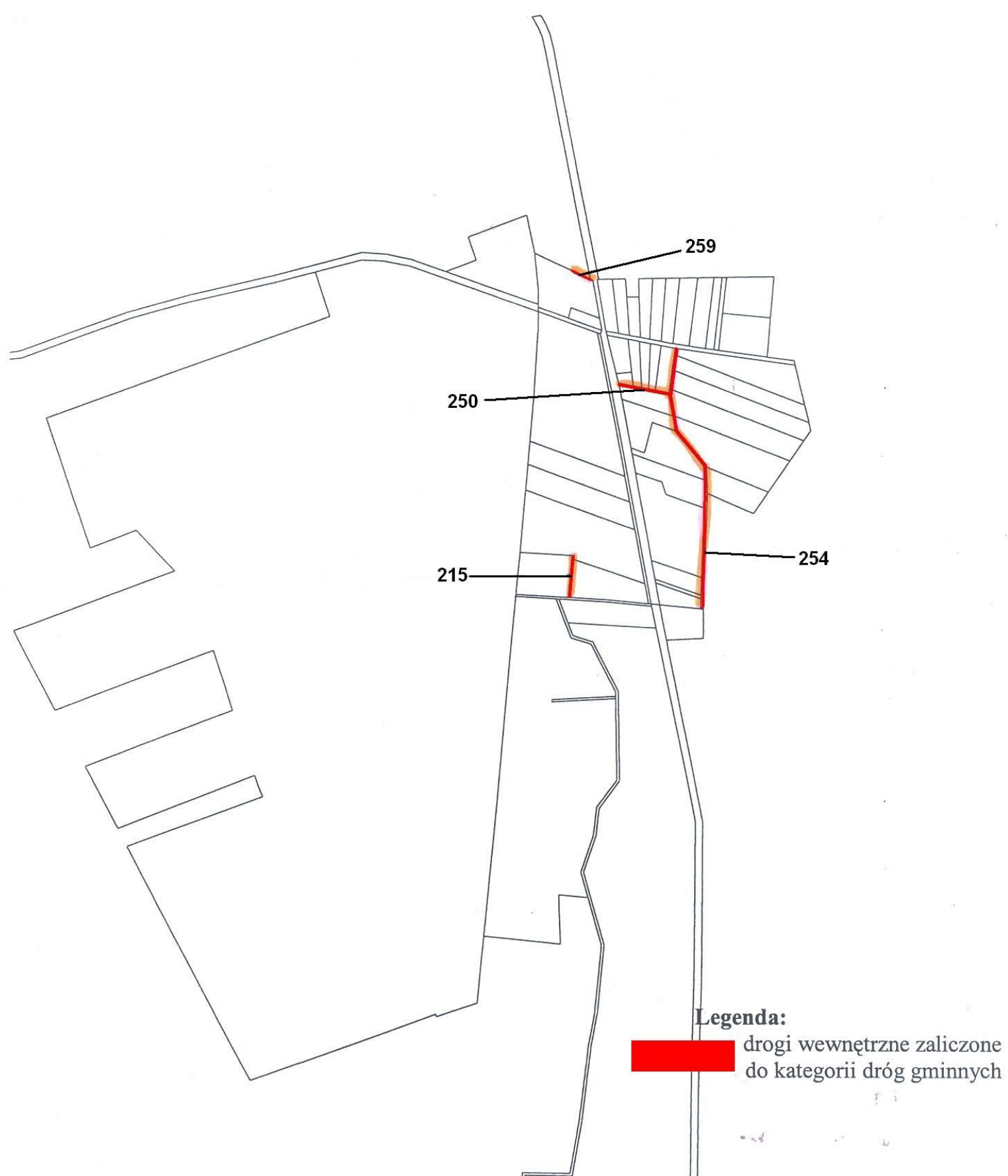
**Skala 1:12000**





**Jednostka ewidencyjna: Dubicze Cerkiewne**  
**Obręb ewidencyjny: Piaski**  
**Skala 1:12000**

*Załącznik nr 13 do Uchwały Nr 15.89.2012  
Rady Gminy Dubicze Cerkiewne  
z dnia 27 kwietnia 2012r.*



Jednostka ewidencyjna: Dubicze Cerkiewne  
Obręb ewidencyjny: Rutka  
Skala 1:12000

*Załącznik nr 14 do Uchwały Nr 15.89.2012  
Rady Gminy Dubicze Cerkiewne  
z dnia 27 kwietnia 2012r.*





Jednostka ewidencyjna: Dubicze Cerkiewne  
Obręb ewidencyjny: Stary Kornin  
Skala 1:12000

*Załącznik nr 15 do Uchwały Nr 15.89.2012  
Rady Gminy Dubicze Cerkiewne  
z dnia 27 kwietnia 2012r.*

**Legenda:**

 drogi wewnętrzne zaliczone  
do kategorii dróg gminnych

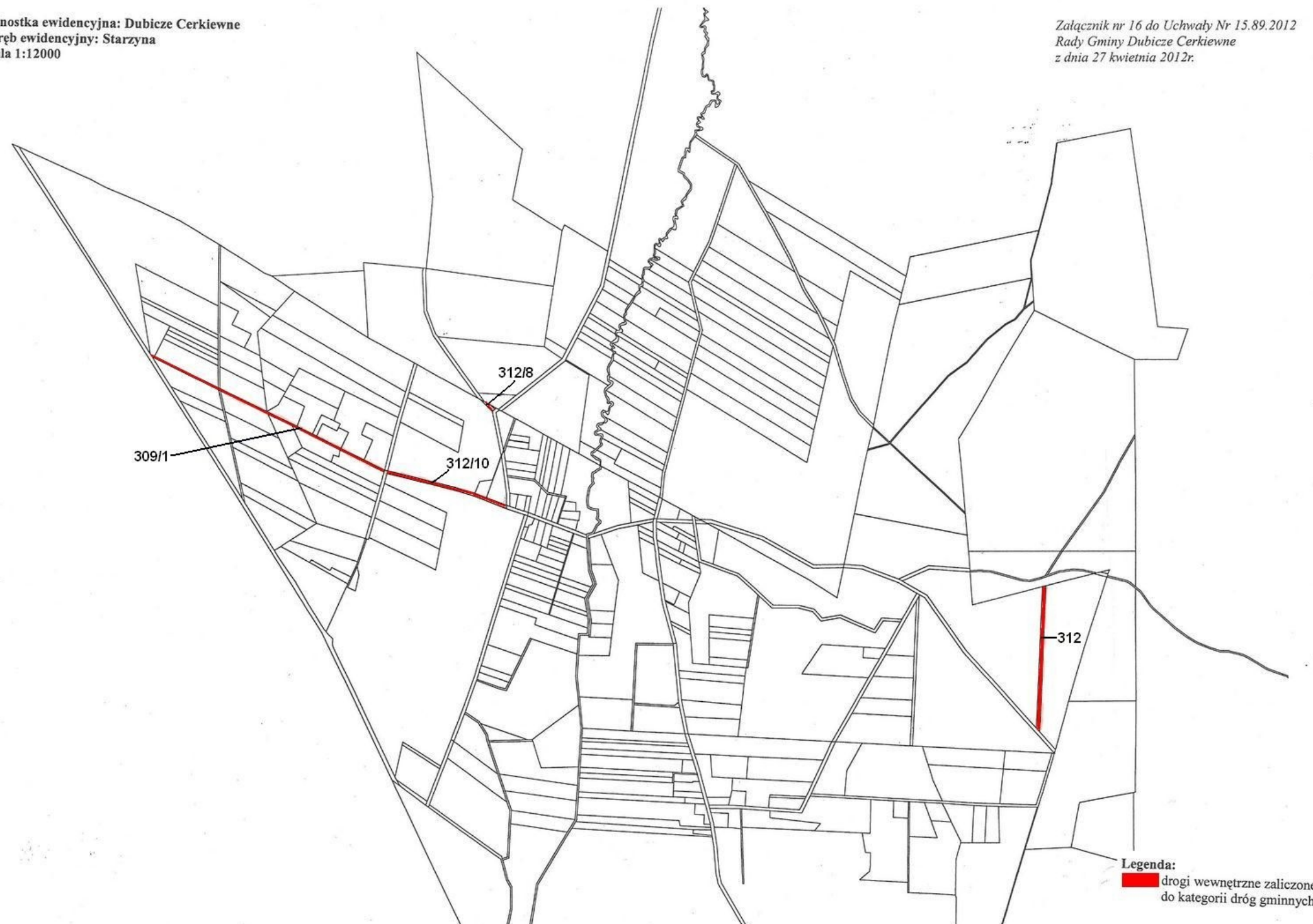




Załącznik Nr 16 do Uchwały Nr 15.89.2012  
Rady Gminy Dubicze Cerkiewne  
z dnia 27 kwietnia 2012 r.

Jednostka ewidencyjna: Dubicze Cerkiewne  
Obręb ewidencyjny: Starzyna  
Skala 1:12000

Załącznik nr 16 do Uchwały Nr 15.89.2012  
Rady Gminy Dubicze Cerkiewne  
z dnia 27 kwietnia 2012r.





Jednostka ewidencyjna: Dubicze Cerkiewne  
Obręb ewidencyjny: Werstok  
Skala 1:12000

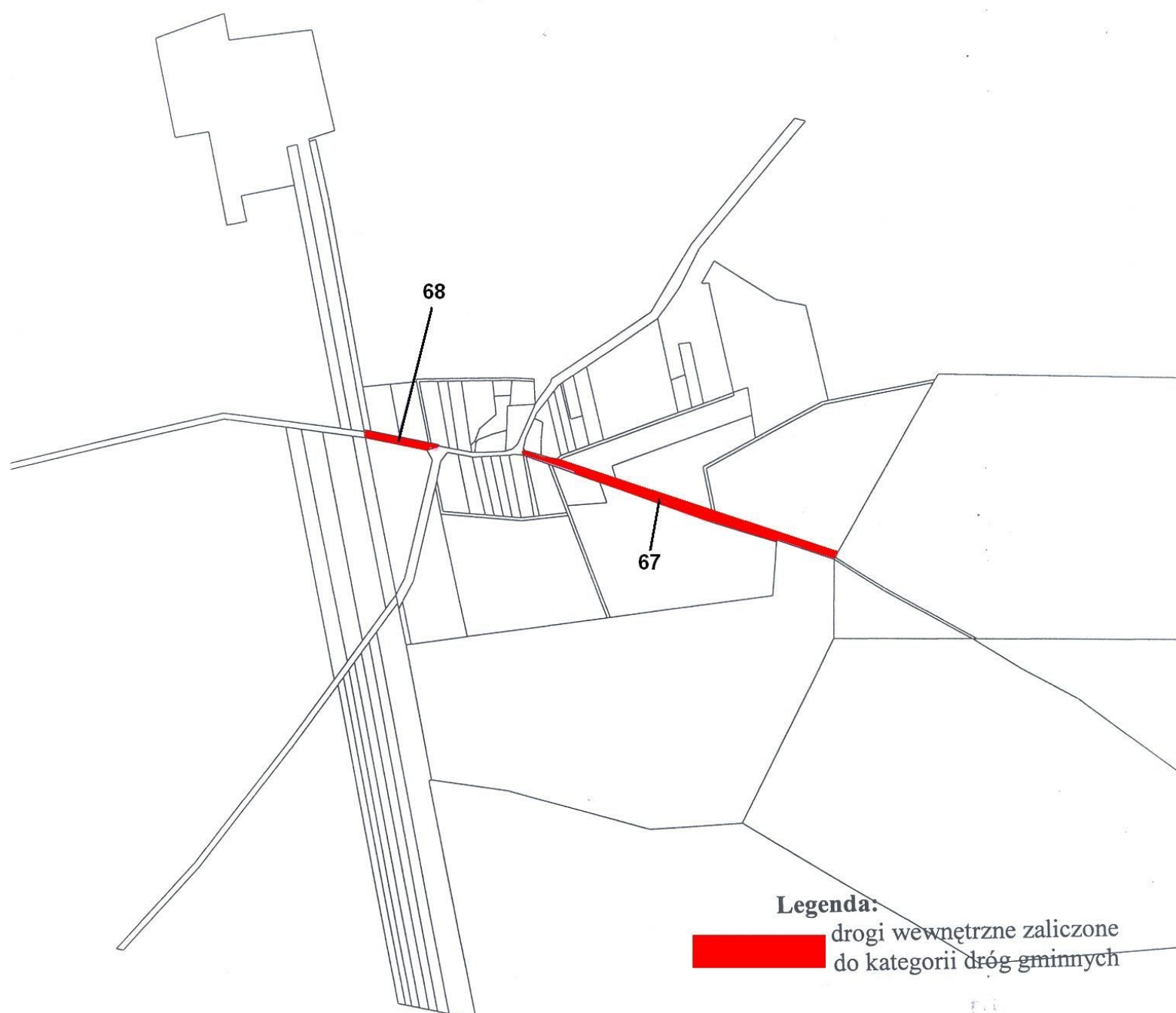
Załącznik nr 17 do Uchwały Nr 15.89.2012  
Rady Gminy Dubicze Cerkiewne  
z dnia 27 kwietnia 2012r.





*Załącznik nr 18 do Uchwały Nr 15.89.2012  
Rady Gminy Dubicze Cerkiewne  
z dnia 27 kwietnia 2012r.*

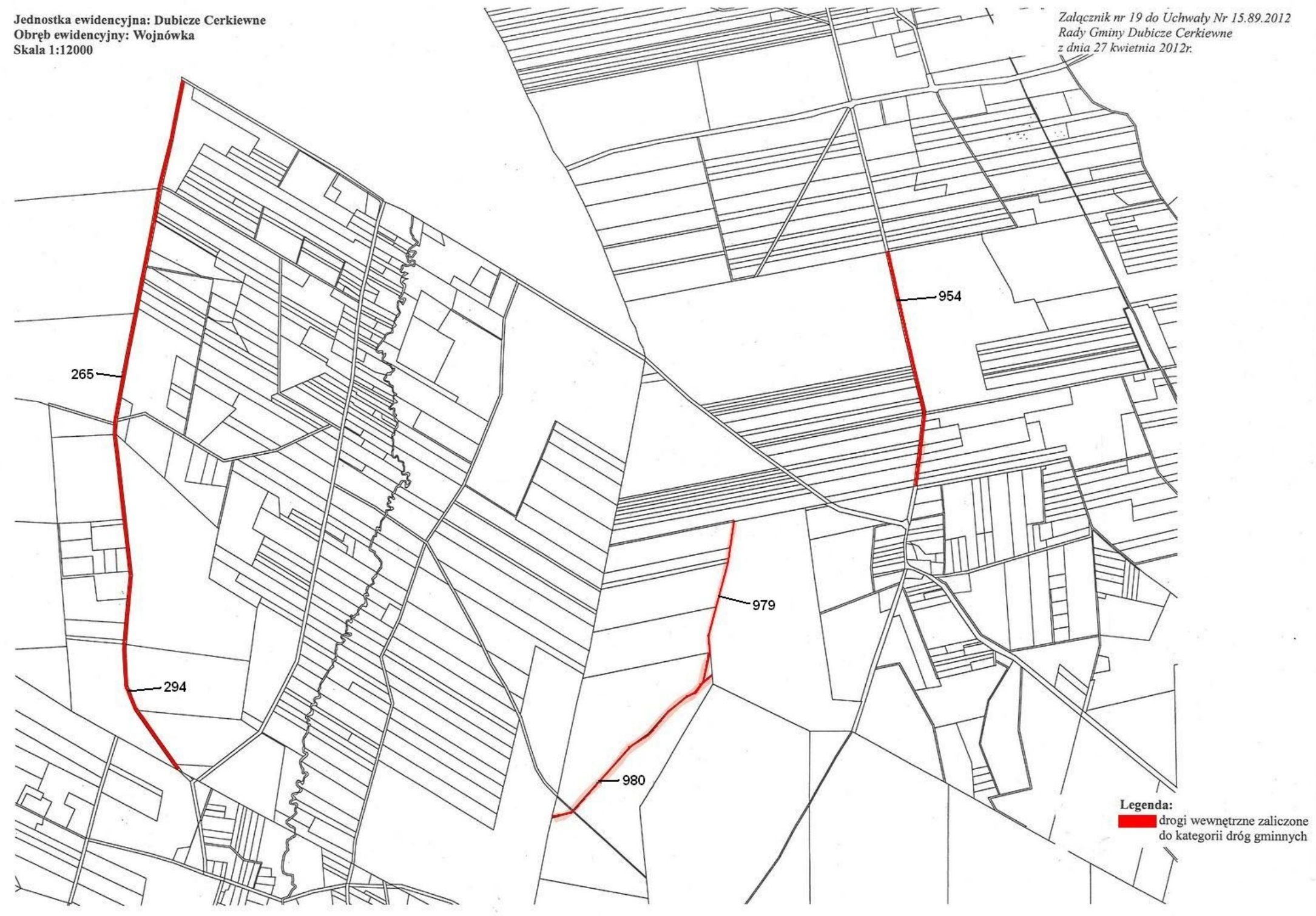
**Jednostka ewidencyjna: Dubicze Cerkiewne**  
**Obręb ewidencyjny: Wiluki**  
**Skala 1:12000**



Załącznik Nr 19 do Uchwały Nr 15.89.2012  
Rady Gminy Dubicze Cerkiewne  
z dnia 27 kwietnia 2012 r.

Jednostka ewidencyjna: Dubicze Cerkiewne  
Obręb ewidencyjny: Wojnówka  
Skala 1:12000

Załącznik nr 19 do Uchwały Nr 15.89.2012  
Rady Gminy Dubicze Cerkiewne  
z dnia 27 kwietnia 2012r.





**Jednostka ewidencyjna: Dubicze Cerkiewne**  
**Obręb ewidencyjny: Wygon**  
**Skala 1:12000**

*Załącznik nr 20 do Uchwały Nr 15.89.2012  
Rady Gminy Dubicze Cerkiewne  
z dnia 27 kwietnia 2012r.*

